



**Matúšova zem  
Mátjusföld**

## **CYKLOTURIZMUS AKO IMPULZ ROZVOJA REGIÓNU**

### **MATÚŠOVA ZEM NA DVOCH KOLESÁCH – SKÚSENOSTI A VÍZIE**

**WORKSHOP: ROZVOJ  
SPOLUPRÁCE V OBLASTI CYKLISTIKY  
NA ÚZEMÍ TTSK A JMK, 11. 05. 2026**

[www.matusovazem.eu](http://www.matusovazem.eu)

[www.matusovazem.sk](http://www.matusovazem.sk)



# Obsah

01

Stručné predstavenie OOCR,  
súhrn aktuálneho stavu

02

Čo sme dosiahli

03

Ciele do budúcnosti

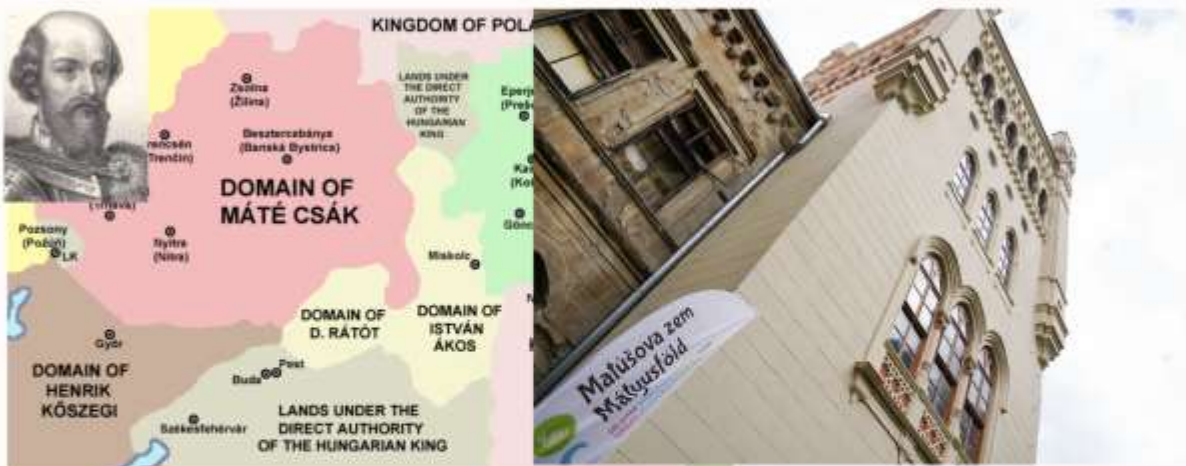
04

**SPOLUPRÁCA CYKLISTIKA AKO  
IMPULZ A MOTOR TURIZMU**





# Matúšova zem Mátyusföld



**1384 - "Terrae Mathei",**

**Matúšova zem, Mátyusföld, Matthew's Land, Mattesland**

**Organizácia vznikla v roku 2021, nesie meno**

**Matúša Čáka Trenčianskeho**, v 14. storočí sa vypracoval na jedného z najvýznamnejších stredovekých postáv, jeho historické majetky zasahovali aj do územia dnešnej pôsobnosti organizácie.

**Dnes združujeme viac ako 50 členov**

**19 samospráv 32 organizácií**

Mesto Galanta  
Mesto Sered'  
Obec Tomášikovo  
Obec Vozokany  
Obec Matúškovo  
Mesto Sládkovičovo  
Obec Dolná Streda  
Obec Košúty  
Obec Mostová  
Obec Veľký Grob  
Obec Malá Mača  
Obec Veľké Úľany  
Obec Jelka  
Obec Veľká Mača  
Obec Čierna Voda  
Obec Čierny Brod  
Obec Dolné Saliby  
Obec Váhovce  
Obec Horné Saliby

Neogotický kaštieľ v Galante  
PRO TOMÁŠIKOVO - TALLÓS  
DIOFA, s. r. o.  
KIRA, n. o.  
Občianske združenie  
záhradkárov a ochrancov  
prírody v Dolnej Strede  
Termálne kúpalisko Vincov les,  
s. r. o.  
František Rémes- Levandéra  
Tomášikovo

GALANDIA, spol. s r. o.  
Promitor, s. r. o.  
LED ARENA, s. r. o.  
DAMARSI, s. r. o.  
PETROV GRUNT, s. r. o.  
OZ 911 Veľké Úľany  
Red5club, s. r. o.  
BEKOR, s. r. o.  
SENIORRESORT VIVIEN, o. z.  
MultiMedia, s. r. o.  
BIKERI MATÚŠKOVEJ ZEME -  
MATYUSFÖLDI BRINGÁSOK  
STAVEBNINY plus, s. r. o.  
Martin Blšťák  
Sedin Golf Club, o. z.  
DELTA stone, s. r. o.  
ISTER Restaurant, s. r. o.  
PMS FOOD, s. r. o.  
Zsolt Ravasz - Ravasz Café  
Ing. Ján Rudolf  
AQUAREA, s. r. o., Areál športu,  
relaxu AQUAREA  
PRO MACHED  
Spoločnosť uctievaných -  
Megbecsültek társasága  
Vino Mahid s.r.o.  
RoniRun Club  
ŠK Cyklo-Tour Sered'

# Súčasný stav cyklotrás v regióne



- rôznorodosť kvality a dostupnosti cyklotrás v regióne,
- **bezpečnosť a vybavenie:** (kvalitné značenie a osvetlenie cyklotrás).
- **nedostatok financií:** investície do infraštruktúry sú často limitované.
- **koordinácia územného plánovania:** spolupráca medzi samosprávami, **legislatívne bariéry**
- povedomie verejnosti: **nízka popularita cyklistiky** ako denného dopravného prostriedku.
- v mnohých prípadoch absentuje spolupráca,
- podcenená atraktivita: prepojenia významných pozoruhodností, dostupnosti, prepojenia regiónov/cyklotrás

# Prínosy cykloturizmu



- Zdravý životný štýl: podpora pohybu, zlepšenie fyzickej kondície.
- Ekologický aspekt: znižuje znečistenie ovzdušia.
- Ekonomický prínos: **podpora lokálnych podnikateľov** (cykloturistika - reštaurácie, ubytovanie).
- **Turistická atraktivita**: kvalitné cyklotrasy priťahujú domácich aj zahraničných turistov.

# Cyklistika v Matúšovej zemi - strategický nástroj impulz rozvoja turizmu



- **Región vhodný pre rodiny, športovcov aj turistov**
- **Prepojenie histórie, prírody a komunit**

**Definovanie unikátov regiónu** (stratégia do roku 2030)

prírodné: Malý Dunaj, lužné lesy,  
termálne kúpaliská

technické: vodné mlyny,

historické: kaštiele Esterházyovcov  
v regióne,

sakrálne: významné kostoly v regióne

iné: gastronómia, folklór

# Dôraz na unikáty regiónu



# Dôraz na unikáty regiónu



## “Po stopách Esterházyovcov”

Tematické cyklotrasy historickým územím  
Kaštiele Esterházy ako významný bod regiónu

**Prepájanie histórie a zážitkového turizmu**

## “Pre milovníkov histórie”

Sakrálne pamiatky: dedičstvo Esterházyovcov (Galanta, Tomášikovo), starodávne kostoly (napr. v Čiernom Brode, v Mostovej, vo Vozokanoch)

## “Po stopách vodných mlynov“

Tomášikovo, Jelka – vodné mlyny ako významná technická pamiatka

- Termálne kúpaliská - výlety s rodinou
- Gastronómia - gurmánske špeciality

**Dostupné aj prostredníctvom elektrobicyklov.  
Náučné tabule, infokiosky**

# Dôraz na unikáty regiónu



Matúšova zem  
Mátyusföld

OBĽASTNÁ ORGANIZÁCIA CESTOVNÉHO RUCHU  
TERÜLETI IDEGENFORGALMI SZERVEZÉS

## Objavte Matúšovú zem na dvoch kolesách



GALANTA – MATÚŠKOVO – MOSTOVÁ – ČIERNÁ VODA – TOMÁŠIKOVO

• Dĺžka: 38 km (spätočne) • Náročnosť: SPORT • Povrch: asfalt, cesty, poľné a lesné úseky

[matusovazem.eu](http://matusovazem.eu)



Matúšova zem  
Mátyusföld

OBĽASTNÁ ORGANIZÁCIA CESTOVNÉHO RUCHU  
TERÜLETI IDEGENFORGALMI SZERVEZÉS

## Objavte Matúšovú zem na dvoch kolesách II.



GALANTA – KOŠUTY – ČIERNY BROD – JELKA

• Dĺžka: 54 km (spätočne) • Náročnosť: SPORT • Povrch: asfalt, cesty, poľné úseky

[matusovazem.eu](http://matusovazem.eu)



Matúšova zem  
Mátyusföld

OBĽASTNÁ ORGANIZÁCIA CESTOVNÉHO RUCHU  
TERÜLETI IDEGENFORGALMI SZERVEZÉS

## Objavte Matúšovú zem na dvoch kolesách III.



GALANTA – ČIERNY BROD – JELKA (VODNÝ MLYN)  
– TOMÁŠIKOVO (VODNÝ MLYN)

• Dĺžka: 68 km (okruh) • Náročnosť: SPORT • Povrch: asfalt, cesty, poľné a lesné úseky

[matusovazem.sk](http://matusovazem.sk)

# Podujatia v oblasti cykloturistiky



Matúšova zem  
Mátyusföld





## Cyklotúra s Bikermi Matúšovej zeme a novinármi

- takmer 120 účastníkov na spoločných cyklojazdách, (4.ročník), cyklotúra za účasti novinárov/influencerov
- budovanie komunity cyklistov v regióne
- aktívne zapájanie verejnosti
- cyklistika ako spojenie generácií
- rodinné a komunitné podujatia
- podpora aktívneho životného štýlu



# Realizované projekty v oblasti cykloturizmu

„Moderná oddychová zóna pri vodnom mlyne, Dolnej Strede a vo Veľkých Úľanoch“

„Dostupnosť unikátnych kaštieľov Esterházy na elektro bicykloch“

“Cyklistiké nabíjacie stanice pri termálnom kúpalisku”

„Rozšírenie adekvátneho cyklistického značenia na území Matúšovej zeme“

“Prepojenie cyklotrás so Žitným ostrovom”



# Realizované projekty KIRA



# Infraštruktúra a orientácia v teréne



## Obec Dolná Streda

„Moderná oddychová zóna na Lesopark na Červenke“

**Revitalizácia, modernizácia dostupného priestoru,** vedľa cyklotrasy obce Dolná Streda, v tesnej blízkosti prírodných krás rieky Váh. Cyklotrasa v katastrálnom území Dolná Streda je bezpečná spojnica so susednými obcami a mestom Sered'.

- skvalitnenie oblúbenej a perspektívnej lokality - osadenie solárnej elektronabíjacej stanice a mobiliáru
- informačné tabule pri trasách - navigácia k atrakciám a pamiatkam
- moderné značenie cyklotrás
  
- nové využitie verejne dostupných plôch pre pohyb, relax, zabezpečenie aktivít pre jednotlivcov aj skupiny – deti, dospelých, seniorov



# Infraštruktúra a orientácia v teréne - nové rozvojové územia



„Rozšírenie adekvátneho cyklistického značenia na území Matúšovej zeme“  
“Prepojenie cyklotrás so Žitným ostrovom”

- rozšírenie cyklotrás do prírodných oblastí
- prepojenie na nové rekreačné zóny
- dostupnosť z viacerých smerov

Žitný ostrov – strategické prepojenie

- Napojenie na významné regionálne trasy
- Rovinatý terén vhodný pre všetkých cyklistov

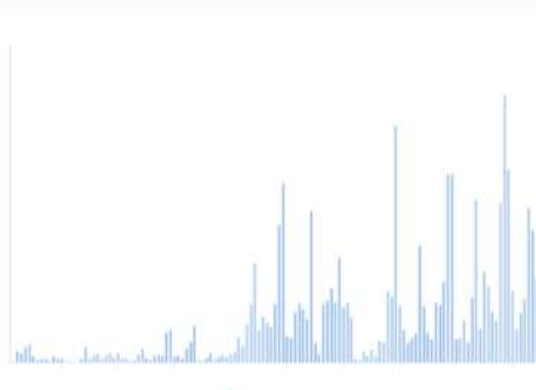
# Ďalšie aktivity

Cyklosčítač - monitoring pohybu cyklistov  
Dolná Streda – viac ako **1348** cyklistov/deň,  
Tomášikovo, viac ako 450 cyklistov/deň

Brožúry, publikácie, detská pesnička a video

Sociálne média

Spolupráca s Tour operátormi



Trasa viedla cez významné pamiatky regiónu vrátane kaštieľov v Seredi či Galante, kde si cyklisti mohli prezrieť tamojšie expozície.

Autorka TASR  
8. apríl 2024 15:34

Sered 8. apríla (TASR) - Počet organizácií aktívne spolupracujúcich na rozvoji regiónu Matúšova zem vzrástol na 50. Počas aktuálneho kalendárneho roka sa do Oblastnej organizácie cestovného ruchu (OOCČR) Matúšova zem pripojili mesto Sered, obce Váhovce a Horné Saliby i ďalších päť subjektov. TASR o tom informovala výkonná riaditeľka organizácie Anna Molnárová.



Tárjako a Popletajka majú nový klip. Predstavujú v ňom tento slovenský región

Detská umelecká dvojica nahrala pesničku, ktorá má motivovať rodiny s deťmi pre návštevu regiónu na juhu Slovenska. Prostredníctvom výnimočných záberov ukazujú

SITA Slovenská tlačová agentúra / 26. Jul 2024



## OBJAV CYKLOTRASY MATÚŠOVEJ ZEME

Pozdĺž cyklotrás Matúšovej zeme ťa čakajú jedinečné atrakcie: vodné mlyny v Jelke a Tomášikove, kaštiele, skanzeny ako aj útulné reštaurácie. Trasy umožňujú aj prechod do Žitného ostrova.

**TIP:** vezmi so sebou mapu Matúšovej zeme a sprievodcu cyklotrasami; viac informácií získaš v Oblastnej organizácii cestovného ruchu Matúšova zem.

matušovazem.eu



# Aké výzvy nás čakajú?



Matúšova zem  
Mátyusföld

# Výzvy v oblasti cykloturozmu



## Matúšova zem - moderný, bezpečný a atraktívny cykloregión

- **Budovanie kvalitnej a bezpečnej cyklistickej infraštruktúry**  
dobudovanie siete cyklotrás medzi obcami regiónu, prepojenie existujúcich trás do jednotného systému, bezpečné oddelenie cyklotrás od frekventovaných ciest, moderné značenie trás a orientačný systém
- **Prepojenie turistických atrakcií cyklotrasami, podpora cezhraničnej spolupráce** - tematické cyklotrasy: Rakúsko - možná spolupráca v tematike Esterházy, cyklotrasy prepájajú mestá a dediny
- **Rozvoj služieb pre cykloturistov**
  - cyklostojany, servisné body, nabíjačky pre elektrobicykle, bike friendly ubytovania, reštaurácie
  - požičovne bicyklov a elektrobicyklov, informačné centrá s cyklo ponukou
- **Vytvorenie značky „Matúšova zem na bicykli“**
- **Podpora a organizovanie cykloturistických podujatí, kampaní a osvetu.** Vzdelávacie programy a kampane na podporu cyklistiky.
- **Digitalizácia a smart riešenia,** mobilná aplikácia cyklotrás regiónu  
GPS navigácia trás, QR kódy pri atrakciách, online mapa služieb
- **Integrovanie cyklo dopravy:** Prepojenie cyklotrás s verejnou dopravou (cykloparkoviská, cyklobusy). Podpora budovania **stellplatzov** aj pri termálnych kúpaliskách, pri **cyklistických trasách**.




# Henry Ford

„Spojiť sa je začiatok,  
zostať spolu je pokrok  
a spolupracovať je  
úspech.“



## ĎAKUJEM ZA VAŠU POZORNOSŤ

-  +421 905 439 618
-  [riaditel@matusovazem.eu](mailto:riaditel@matusovazem.eu)
-  [www.matusovazem.eu](http://www.matusovazem.eu)

