








PartnerstvíCMS - objekty hmotného dedičstva

p. č.	lokality	okres	popis	dostupnosť	vstup pre návštevníkov	parkovisko	infocentrum	suveníry	foto
1.	Kopčany, poloha Kostol sv. Margity	Skalica	Kostol bol postavený v priebehu 9. storočia neďaleko areálu mikulčického hradiska, ktoré leží len 2 km západne. Prvý archeologický výskum sa tu realizoval v 60-tych rokoch, neskôr pokračoval v rokoch 1994 - 2008 spolu s pamiatkovou obnovou kostola. Ide o jednoduchú stavbu s pozdĺžnou loďou a nepravidelnou kvadratickou apsidou a predsieňou. Stavba má dĺžku 11,9 m a šírku 5,21 m. Počas výskumu boli v západnej časti odkryté zvyšky dvojpristorovej predsieni (nartexu) obdĺžnikového pôdorysu, ktorej význam zatiaľ nie je bližšie známy. Múry sa kvôli zlepšeniu statiky smerom dovnútra zakrivujú, stavba bola zrejme zakrytá valenou klenbou. Na severnej strane lode boli dve polkruhovo zakončené okná a jedno na západnom priečelí, ktoré boli v 13. storočí zamurované. Kostol prešiel viacerými stavebnými úpravami počas jednotlivých storočí, na čo poukazujú aj fresky nájdené vo vnútri z prelomu 13. a 14. storočia. V druhej polovici 15. storočia bola okolo kostola vyhlbená priekopa, zrejme na ochranu počas česko-uhorských vojnových konfliktov. Počas 16. storočia sa zrealizovali v kostole ďalšie prestavby - premiestnil sa oltár do východného uzáveru lode, postavil sa vstupný portál, v presbytériu vyzdobili východnú stenu motívami zo života sv. Margity. V okolí kostola bolo počas výskumu odkrytých niekoľko hrobov z 9. storočia - našli sa v nich veľkomoravské šperky - bubienkové náušnice či gombíky, ale tiež ostrohy, niektoré zrejme z porušených hrobov. Veľkomoravské osídlenie aj hroby boli objavené aj neďaleko na mieste bývalej hájovne severne od kostola. Ide pravdepodobne o jeden z najstarších stojacich kostolov na území dnešného Slovenska a bude prezentovaný v rámci archeologického parku Mikulčice - Kopčany.	Obec Kopčany leží približne 5 km juhozápadne od Holíča a cca 12 km od Skalice. Na lokalitu je možné sa dostať osobným automobilom, ale aj pešo či bicyklom. Kostol sa nachádza približne 1 km na západ od obce uprostred poľí. Z obce je možné sa k nemu dostať po poľnej ceste.	Kostol vzhľadom na svoju polohu je uzavretý.	v obci	áno	áno	
2.	Podbranč, časť Podzámok, poloha Hrad Branč	Senica	Hrad Branč je situovaný na mierne vyvýšenom kopci (480 m.n.m.) v Myjavskej Pahorkatine nad dnešnou osadou Podzámok. Má rozlohu cca 7 500 m ² . Dal ho postaviť magister Aba z Hlohovca v období medzi rokmi 1251 - 1297. Začiatkom 14. storočia bol majiteľom Matúš Čák Trenčiansky, na jeho konci patrila Žigmundovi Luxemburskému. V 16. storočí bol vo vlastníctve Františka Nyáryho, ktorý sa však neskôr aj s rodinou presťahoval do kaštieľa v Sobotišti. V období tureckých vojen slúžil ľuďom z okolia ako útočisko, neskôr (1674 - 1675) tu boli väznení protestantskí kňazi, ktorí tu aj zomreli. Hrad tvoria dve hlavné časti - dolný a stredný hrad. Dolný hrad je opevnený obvodovým múrom, ktorý má na štyroch miestach polkruhové bašty. Stredný hrad je od dolného hradu oddelený hlbokou priekopou. Je rozdelený na severné nádvorie a obytnú palácovú časť. Hrad bol vypálený a odvtedy pustol. Prvá etapa pamiatkovej obnovy sa realizovala v roku 1968, ďalšie až v rokoch 2009 - 2012. Ide o výnimočné miesto, ktoré prináleží ku krásnym vyhladkovým miestam na západnom Slovensku. Z hradu je možné pozorovať Záhorie, Malé a Biele Karpaty, pri dobrej viditeľnosti dokonca aj vzdialené vrchy v Rakúsku. Juhovýchodne od hradu je poloha Starý hrad, kde sa nachádza hradisko, ktoré zrejme zaniklo po výstavbe hradu Branč v 13. storočí. Bolo osídlené už v strednom eneolite kultúrou s kanelovanou keramikou, neskôr v období lužickej kultúry, a taktiež v 8. až 9. storočí.	Obec Podbranč je vzdialená smerom na severovýchod cca 13 km od Senice či 31 km od Šaštína-Stráže, a 14 km západne od Myjavy. Je možné využiť cyklistickú trasu s názvom Kopaničiarska cyklomagistrála. Z obce na hrad vedie aj turistická trasa (modrá značka), ktorá spája obec Sobotište s Myjavou.	Hrad je voľne prístupný pre návštevníkov počas celého roka, otváracie hodiny počas víkendov a sviatkov: od 10.00 do 17.00 hod. - vtedy sa vyberá aj vstupné.	autá autobusy	nie	nie	
3.	Šaštín-Stráže	Senica	Šaštín-Stráže leží v blízkosti česko-slovenských hraníc na rieke Myjave. V minulosti sa tu nachádzala pevnosť slúžiaca na ochranu križovatky obchodných ciest - dunajskej, českej a znojemskej. V meste sa nachádza bazilika Sedembolestnej Panny Márie, postavená v roku 1736. Začiatok pútnictva sa datuje k roku 1564 a je spojený so sochou Sedembolestnej Panny Márie. Dala ju zhotoviť grófkňa Angelika Bakičová z vdaky za vypočutie svojich modlitieb. Socha bola umiestnená v trojhrannej kaplnke. Od toho obdobia prichádzali k soche pútnici s prosbami a modlitbami. V období medzi rokmi 1654 - 1710 (počas tureckého nebezpečenstva) bola premiestnená do kaplnky sv. Imricha na šaštínskom zámku. V roku 1732 bola socha vyhlásená za zázračnú. Prešla pod opateru rádu pavlínov, ktorý prišiel do Šaštína v roku 1733. Pavlíni si zaumienili postaviť na tomto mieste kostol pre pútnikov a kláštor. Vysviacka kostola sa uskutočnila v roku 1764 za prítomnosti cisárovnej Márie Terézie a jej manžela Františka Lotrinského. Kláštorový komplex tvoria sakrálne stavby - bazilika Sedembolestnej Panny Márie, budovy pavlínskeho kláštora, Kaplnka Sedembolestnej Panny Márie, Šaštínska pieta, Stĺp so súsoším Najsvätejšej Trojice, park v areáli kláštora. V roku 1964 bol kostol povýšený na baziliku minor. Baziliku navštívili tisíce pútnikov, medzi návštevníkmi bola aj Matka Tereza z Kalkaty a pápež Ján Pavol II.	Šaštín-Stráže sa nachádza cca 20 km južne od Holíča, približne 11 km východne od Kútov, cca 76 km od Bratislavy. Z Bratislavy smerom na Moravu je možné ísť autom po D2, výjazd pri Kútoch a z Kútov pokračovať do Šaštína-Stráže. Je možné využiť aj cyklotrasu, napríklad Záhoriskú cyklomagistrálu - začína pri hrade Devín a pokračuje až do obce Šaštín-Stráže (dĺžka trasy 73,8 km).	Bazilika je otvorená dene, bohoslužby: pondelok - sobota 7:00 a 18:00 (v sobotu 19:00); nedeľa/prikázaný sviatok (v deň pracovného pokoja) - 7:00, 8:45, 10:30, 19:00; prikázaný sviatok (ak nie je dňom pracovného pokoja) - 7:00, 10:30, 18:00.	autá autobusy	áno	áno	
4.	Majcichov, poloha Várhely (Valy, Hradisko)	Trnava	Lokalita sa nachádza severovýchodne od obce pri malom hájiku (Vlčkovský hájik). Má podkovovitý až oválny tvar, a bola umiestnená na miernej vyvýšenine na ľavom brehu rieky Dudváh. Patrí k nížinným hradiskám a má rozlohu cca 7,2 ha. Zo všetkých strán bolo opevnené systémom valov a priekop. Ako priekopy sa čiastočne využili bočné prítoky Dudváhu. Val tvoril drevený rošt z trávov (8 - 9 m), na ktorý bola postavená hradba. Na vonkajšej strane sa na rošt postavil kamenný múr, z vnútornej strany boli vybudované drevené komory. Predpokladá sa, že hradba mala výšku 6-8 m, pričom na vrchu bola umiestnená palisáda. Vstupné brány nie sú jednoznačne doložené. Lokalita je zaujímavá svojou strategickou polohou, aj keď jej presná funkcia nie je známa. Kameň na stavbu opevnenia sa pravdepodobne dovážal po rieke z väčších vzdialeností, čo si vyžadovalo nielen dobré plavidlá, ale aj správnu logistiku. V Majcichove je nájdená najlepšie zachovaná konštrukcia opevnenia. Zaujímavý nález nádoby so stopami emailu na dne poukazuje na možnosť spracovania šperkárstva.	Obec Majcichov leží cca 13 km južne od Trnavy. Osobným automobilom je možné sa dostať do obce po rýchlostnej ceste R1 smerom od Trnavy na Bratislavu alebo starou cestou cez obec Zeleneč. Lokalita je dostupná priamo z obce. Od kostola vedie asfaltová cesta k sútoku Dudváhu a Trnávky. Po prechode cez most sa v miestnej časti Palaj za skupinou domov hradisko nachádza.	Lokalita je voľne prístupná.	v obci	nie	nie	
5.	Smolenice, poloha Molpír	Trnava	Hradisko sa nachádza severozápadne od obce na východnom svahu Malých Karpát na vyvýšenine s názvom Molpír. Lokalita bola intenzívne osídlená predovšetkým v staršej dobe železnej. Z tejto doby pochádza pravdepodobne aj mohutné opevnenie, chrániace hradisko zo všetkých strán. Malo tri časti - akropolu, na najvyššie položenom mieste, a dve nádvorie, a všetky boli spojené cestou vedúcou pozdĺž severozápadného múra. Vo včasnom stredoveku bola lokalita znova osídlená, pričom sa využilo zachované opevnenie, ako aj strategická poloha daného miesta. Z tejto lokality je doložených viacero zaujímavých nálezov (ostrohy, hroty šíпов), ktoré poukazujú na prítomnosť bojovníkov a vyššej vrstvy. Zo zberov pochádza množstvo nálezov z konca 8. a z prvej polovice 9. storočia, čo svedčí o osídlení a využívaní hradiska. Z obce je známa ešte jedna poloha z 9. až 10. storočia, južne od hradiska Molpír, kde bolo objavené pohrebisko. V obci sa nachádza malé múzeum venujúce sa predovšetkým osídleniu na hradisku Molpír, ale rovnako aj celej histórii obce.	Obec Smolenice je vzdialená cca 19 km severozápadne od Trnavy. Je možné využiť nielen dopravu osobným automobilom, ale taktiež autobus či vlak. Z obce vedie náučný chodník s osadenými tabuľkami. Za kostolom sa nachádza pravdepodobne vonkajší val a vstup na hradisko. Chodník sa kľukatá po lokalite s niekoľkými stanovišťami, kde sú osadené informačné tabule.	Lokalita je voľne prístupná pre návštevníkov. Je však umiestnená v lese a treba počítať s tým, že zhoršené počasie môže robiť menšie komplikácie pri pohybe po chodníkoch v areáli hradiska.	v obci	nie	áno	

PartnerstvíCMS - objekty hmotného dedičstva

6.	Trstín, poloha Hájiček	Trnava	Nad obcou Trstín leží historicky vzácny areál a pútnické miesto Hájiček s Kostolom Panny Márie, drevenou zvonnicou, studničkou a krížovou cestou. Ide o jedno z najstarších patrociníí Sedembolestnej Panny Márie. Kostolík bol postavený v 13. storočí ako románsky jednoloďový kostolík s polkruhovou apsidou, predstavanou vežou, severnou sakristiou a južnou novodobou predsieňou. Hájiček zažil svoj rozkvet najmä po roku 1764, keď bola do novopostaveného kostola v Šaštíne prenesená socha Sedembolestnej Panny Márie. Odvtedy tisíce pútnikov z celého Rakúska-Uhorska putovali na sviatok Narodenia Panny Márie do Šaštína a Trstín sa stal jednou z významných zastávok na pútnickej ceste. Pri kostole je drevená zvonica s tromi zvonmi. V októbri 1923 bola slávnostne otvorená kamenná krížová cesta. Pútnické miesto dopĺňa studnička na neďalekej lúke.	Obec Trstín sa nachádza približne v strede cesty medzi Trnavou a Senicou, 20 km severozápadne od Trnavy a 4 km severovýchodne od Smoleníc. V centre obce je odbočka na Hájiček (smer Naháč, Vrbové) vhodná pre motoristov, cyklistov i peších turistov a pútnikov. Stúpajúca cesta vynesie návštevníkov k cintorínu, pred ktorým sa odbočením vľavo po asfaltovej ceste dostanú ku kostolu a pútnickému miestu Hájiček.	Lokalita je voľne prístupná pre návštevníkov počas celého roka.	autá	nie	nie	
7.	Trnava, Bazilika sv. Mikuláša	Trnava	Výraznou pamiatkou Trnavy je Bazilika sv. Mikuláša, ktorej Trnavčania nepovedia inak ako hrubý kostol. Výstavba začala v roku 1380. Tento gotický trojloďový kostol bol postavený na mieste staršieho románskeho kostola, na ktorý sa vzťahuje najstaršia písomná správa o Trnave (1211) a ktorého časť základov bola odkrytá pri rozsiahlych renovačných prácach v r. 1975. Hlavné priečelie kostola je dvojvežové, v severnej veži sa nachádza jeden z najväčších zvonov v Európe – sv. Mikuláš. Po prvej svetovej vojne úcta k Panny Márie Trnavskej upadala. Prelom nastal v roku 1939. Tradícia začala znovu ožívať, obnovili sa sväté omše, kázne, procesie, adorácie a postupne sa sformovala úcta k milostnému obrazu Panny Márie Trnavskej do podoby novény – deviatnika, čiže deväť dní trvajúcej pobožnosti rôznych foriem. V roku 2008 bol kostol vyhlásený za Baziliku minor a stal sa mariánskym pútnickým miestom Trnavskej arcidiecézy. Umeleckými skvostami chrámu sú unikátne historické organy, ktorých zvuk ocenil i popredný organista chrámu Notre Dame – Olivier Latry, či významný trnavský rodák, skladateľ a dirigent Mikuláš Schneider Trnavský.	Kostol sa nachádza v historickej časti mesta s výbornou dostupnosťou pre motoristov, cyklistov, peších turistov a pútnikov. V jeho tesnej blízkosti sa nachádza množstvo kostolov, kostolíkov, historických pamiatok a artefaktov, vďaka ktorým je Trnava nazývaná aj Malý Rím.	Pamiatka je voľne prístupná pre návštevníkov počas celého roka.	autá	áno	áno	
8.	Ducové, poloha Kostolec	Piešťany	V blízkosti obce Ducové sa nachádza vápencovo-dolomitický ostroh, viditeľný zďaleka, s názvom Kostolec. Ide o polykultúrnu lokalitu, ktorá bola osídlená už v praveku. Najväčší význam však dosiahla vo včasnom stredoveku, kedy sa tu nachádzal veľkomoravský dvorec. Areál bol z troch strán prirodzene chránený strmým svahom, zatiaľ čo zo štvrtej strany bol situovaný val s priekopou. Vo veľkomoravskom období bol dvorec opevnený palisádou, pričom na severnej strane, na vrchole valu, bola zdvojená. Z južnej strany opevnenie prerušovala vstupná brána. Prístupová cesta smerovala zrejme od brodu cez rieku Váh na západnej strane, pričom obchádzala celé hradisko. Vnútorňý areál bol členený na štyri časti, ktoré mali rôzne funkcie aj veľkosť. Vo východnej časti sa nachádzali dve nadzemné obytné stavby. Ďalšie stavby zrejme mali hospodársky charakter. V južnej časti dvorca, v blízkosti vstupnej brány, bola objavená sakrálna stavba - rotunda s podkovovitou apsidou. Vstup do kostola bol situovaný zo severozápadnej strany, od osídlenej časti areálu. Zachovali sa základy rotundy a časť nadzemného muriva. V blízkosti bolo odkrytých 28 kostrových hrobov, datovaných do obdobia od polovice 9. až do polovice 10. storočia. Sakrálna stavba slúžila predovšetkým pre obyvateľov dvorca, ktorý plnil v tejto oblasti správnu aj sídelno-reprezentatívnu funkciu. Po zániku dvorca aj rotundy sa areál využíval ako cintorín (preskúmaných vyše 1 500 hrobov) - najintenzívnejšie sa pochovávalo v 11. až 13. storočí. V druhej tretine 15. storočia tu vznikol vojenský tábor bratříkov. Pochovávanie pokračovalo aj v 16. - 19. storočí, pričom niektoré novoveké hroby narušili základy kostola, ktoré v 16. storočí už neboli viditeľné. V roku 1990 bola lokalita vyhlásená za Národnú kultúrnu pamiatku.	Obec Ducové sa nachádza cca 7 km od Piešťan. Na začiatku obce je odbočka smerom na lokalitu, ktorá stúpajúcou vynesie návštevníkov až pred val s priekopou. Odtiaľ vedie priamo na hradisko úzky chodník. Na lokalitu sa prechádza cez malú bránku v zrekonštruovanej palisáde. K lokalite vedie modrá turistická značka - je súčasťou turistickej trasy smerujúcej na Kostolný vrch v Považskom Inovci. Nachádza sa tam aj cyklistická trasa s možnosťou pokračovať na hrad Beckov, alebo po hrebeni Považského Inovca.	Lokalita je voľne prístupná.	pri pamiatke v obci	???	???	
9.	Brodské, poloha Veleš	Skalica	Samotný názov upozorňuje na starý slovanský pôvod odvodený od mena ochrancu stád, boha hojnosti a plodnosti a vládcu záhorbia Veleša. Osídlenie bolo interpretované ako hradisko z obdobia 9. – 10. storočia. Vychádzajúc z lokalizácie pri rieke Morava neďaleko hradiska Břeclav-Pohansko a z názvu obce odvodeného od slova brod by sa dalo uvažovať o strážnej funkcii hradiska. Žiaľ, lokalita nebola dosiaľ odborne a systematicky preskúmaná.	Lokalita sa nachádza severozápadne neďaleko od intravilánu obce Brodské.	Lokalita je voľne prístupná.	v obci	nie	nie	
10.	Rybky, Miléniový kríž	Senica	Popri ceste z obce Rybky smerom na Oreské, na vrchu Vírovská sa nápadne týči najväčší kríž na Slovensku. Postavený a vysvätený bol v roku 2000 na slávu Ježiša Krista pri príležitosti jubilea jeho narodenia. Výška kríža je 27 m, rozpätie ramien 9 m. V rozšírenej spodnej časti kríža je zriadená kaplnka Božieho Milosrdenstva, kde sa konajú bohoslužby a púť. V kaplnke sa nachádza relikvia sv. Faustíny, ktorá bola pápežom v roku 2000 vyhlásená za svätú. V roku 2009 bolo okolie kríža upravené a pekný prístupový chodník k nemu bol doplnený o 14 krížov symbolizujúcich zastavenia Krížovej cesty. Popri chodníku sa nachádzajú lavičky lákajúce na oddych a rozjímanie.	Lokalita sa nachádza v extraviláne obce a dobre dostupná.	Lokalita je voľne prístupná.	autá	nie	nie	
11.	Dolné Orešany, poloha Slepý vrch	Trnava	Keltské hradisko na Slepom vrchu (544 m n.m.) je najstarším keltským hradiskom na území Slovenska. Z vrcholovej časti kopca je jedinečný výhľad na Trnavskú pahorkatinu, kopec je obľúbeným miestom turistov a paraglajdistov. Vnútorňá plocha hradiska, tvorená najmä sídliskovými terasami, bola intenzívne obývaná. Svedčia o tom ešte aj dnes hojne sa vyskytujúce črepy z keltskej keramiky, ktoré sú roztrúsené na umelo upravených terasách okolo kopca, na ktorých pôvodne stáli obydlia. V areáli hradiska boli pri archeologickom výskume odhalené viaceré kovárske a hutnícke dielne, a tiež výrobné šperkov. Hradisko zaniklo násilnou cestou. V zemi sa našli hroty šípov, kopije, meče, mnoho ľudských kostí pochádzajúcich od obyvateľov oboch pohlaví a všetkých vekových kategórií i dôkazy o divokom vyčíňaní ohňa. Územie hradiska bolo v minulosti systematicky vykrádané rôznymi „hľadačmi pokladov“, v čoho dôsledku táto činnosť výrazne narušila charakter lokality. Po hradisku zostali v lokalite zvyšky valov v podobe terénnych nerovností na obvodnej vrcholovej časti kopca.	Do lokality nevedie značený turistický chodník, iba neznáčené lesné chodníky z Horných a Dolných Orešian.	Lokalita je voľne prístupná.	v obci	nie	nie	

PartnerstvíCMS - objekty hmotného dedičstva

12.	Križovany nad Dudváhom, poloha Románska rotunda	Trnava	<p>Presný dátum výstavby rotundy zatiaľ nie je známy, ako doba vzniku sa udávalo zvyčajne 12., niekedy až 11. storočie. Niekedy v prvej polovici 13. storočia bola prestavaná alebo opravená.</p> <p>Počas Tökölyho povstania v rokoch 1678 – 1687 rotundu obsadili povstalci a premenili ju na stajňu pre kone. V období baroka, v rokoch 1760 až 1780 bola rotunda začlenená do nového kostola ako jeho presbytérium. Išlo o jednoloďovú stavbu so západnou predstavanou vežou a dvoma postrannými kaplnkami. V roku 1937 bol barokový kostol zbúraný, aby uvoľnil miesto pre väčší. Pôvodne s ním mala byť zbúraná aj rotunda, no k tomu nedošlo. V roku 1967 sa začal umelecko-historický výskum, po ktorom boli odkryté pôvodné stredoveké prvky.</p>	Lokalita sa nachádza v intraviláne obce a dobre dostupná.	Lokalita je voľne prístupná.	autá	nie	nie	
13.	Dechtice, poloha Rotunda Všetkých svätých	Trnava	<p>Najstaršia stavba v obci ležiacej na úpätí Malých Karpát stoaca uprostred dodnes používaného cintorína sa do dejín architektúry na Slovensku zapísala okrem času svojho vzniku aj svojim zaujímavým stavebným prevedením - kým zvonku vyzerá ako typický kostol s loďou a vežou, na základe interiérovej stavebnej dispozície je zaraďovaná k stavbám rotundového typu. Stavba kostolíka začala v roku 1172. Známym sa stal zachovalými románskymi monumentálnymi maľbami z prvej polovice 13. storočia až poslednej štvrtiny 14. storočia. Ide o maľby s kristologickou tematikou: výjavy zo života Ježiša Krista od jeho narodenie až po ukrižovanie (Narodenie Krista, Krst Krista, Bičovanie, Nesenie kríža, Ukrižovanie), doplnené kompozíciou Stromu života.</p> <p>Dechtická Rotunda Všetkých svätých bola s ohľadom k stavebno-historickému vkladu do architektonických dejín Slovenska zapísaná do Zoznamu národných kultúrnych pamiatok.</p>	Kostol sa nachádza na okraji obce v blízkosti turistickej a pútnickej trasy.	Lokalita je voľne prístupná.	áno	nie	nie	
14.	Prašník, poloha Hrádok (Osada u Fajnorov)	Piešťany	<p>Hradisko nachádzajúce sa na pravej strane východného ústia malokarpatského priesmyku na Hrádku, v katastri obce Prašník v okrese Trnava, bolo aj napriek zjavne nevhodným sídliskovým podmienkam opakovane vyhľadávané vďaka strategickej polohe. Bolo možné kontrolovať pomerne dlhý úsek cesty z Brezovej pod Bradlom ďalej východným smerom k Vrbovému. Komunikácia viedla a dodnes stále vedie pozdĺž potoka Holešky pri severnom úpätí ostrohu. Z prvého areálu hradiska sa otváral veľmi dobrý výhľad východným smerom do Trnavskej pahorkatiny, zatiaľ čo z Dievčieho vršku bolo možné sledovať pútnikov hlboko v priesmyku.</p>	Hrádok sa nachádza medzi obcami Prašník a Košarickáv blízkosti kameňolomu, prístupu po modrej turistickej trase 2441.	Lokalita je voľne prístupná.	nie	nie	nie	